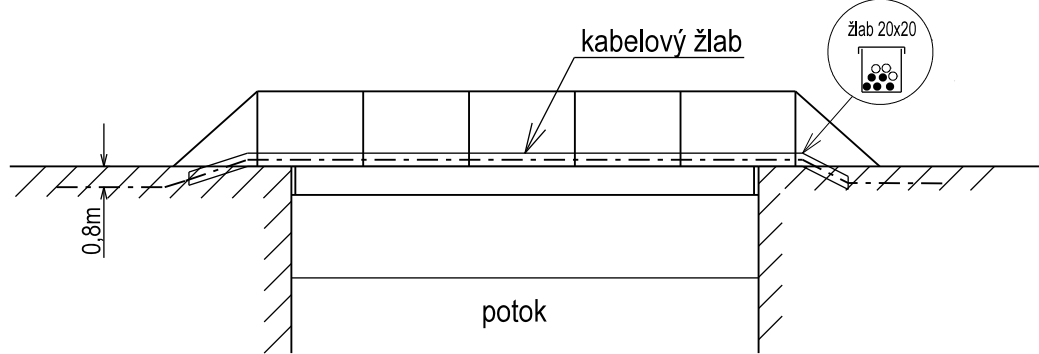
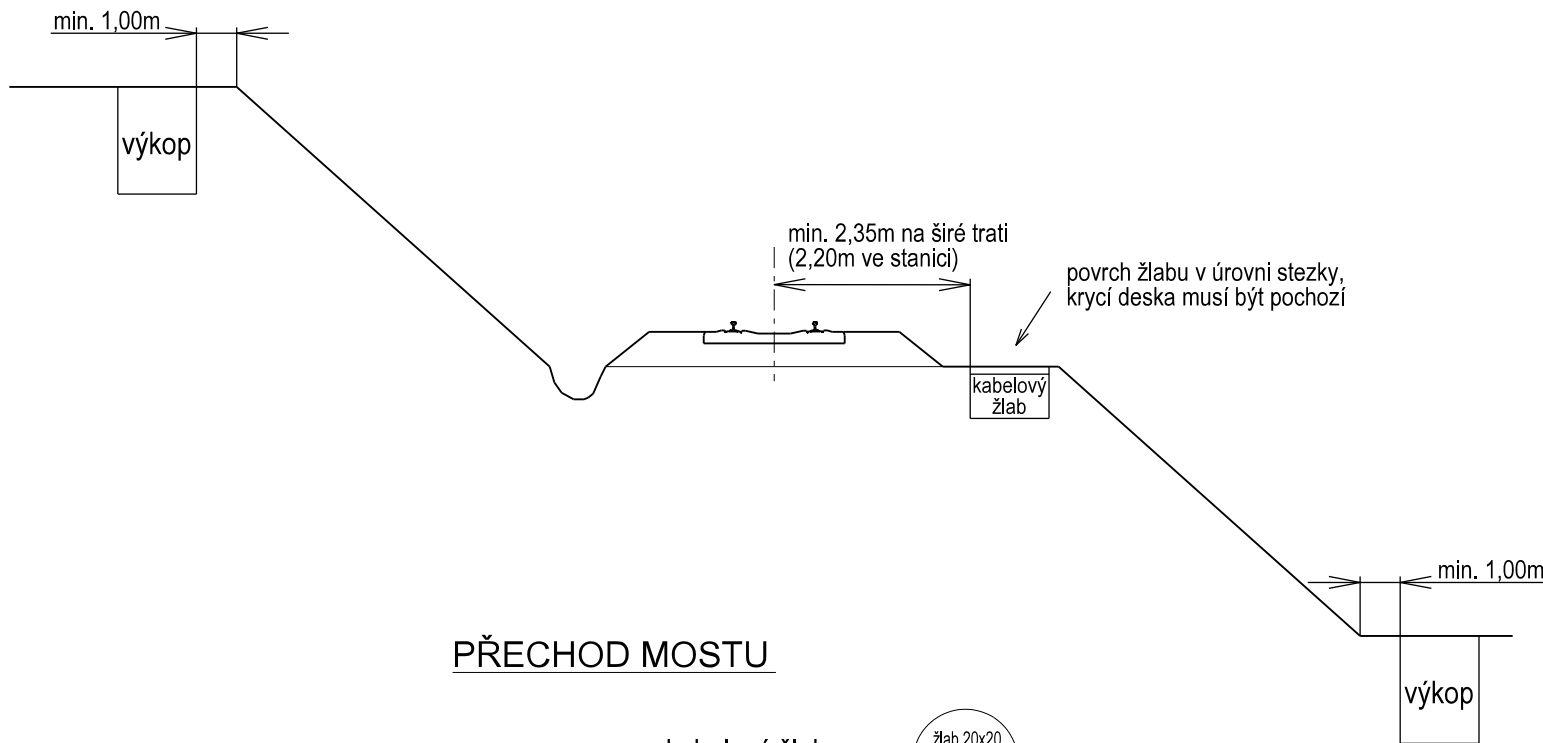









Chránička musí být vybudována v celé délce křížení, nejméně do vzdálenosti 2,00m od paty svahu náspu nebo 0,60m od vnější hrany příkopu, tato vzdálenost nesmí být menší než 4,00m od osy krajní koleje.



Pokládka kabelů bude provedena dle předpisu SŽ S4 (zejména čl. 14,15,16,17 a příloha č.26) !!!!

Revize:	Datum:	Popis:	Kontroloval:
001	23.08.2021	Dokumentace k připomínkovému řízení	Ing. Petr Štengl
002	19.10.2021	Dokumentace ke stavebnímu řízení	Ing. Petr Štengl

Stavebník/Investor:	Správa železnic, státní organizace	
Adresa:	Dlážděná 1003/7, 110 00 Praha 1	
Zástupce investora:	Stavební správa západ	
Adresa:	Sokolovská 1995/278, 190 00 Praha 9	

Zhotovitel stavby:	TMS Projekt s.r.o.			
Adresa:	Dubičné 106, 373 71 Dubičné			
Kontakt:	T: +420 378 229 850 E: projekce@tmsplzen.cz			
Zhotovitel objektu:	TMS Projekt s.r.o.			
Adresa:	Dubičné 106, 373 71 Dubičné			
Kontakt:	T: +420 378 229 850 E: projekce@tmsplzen.cz			
Hlavní projektant (HIP): Ing. Marek Tyr 	Specialista: Ing. Zdeněk Pelech 	Odpovědný projektant: Ing. Petr Štengl 	Zpracovatel: Ing. Zdeněk Pelech 	

Název stavby/akce:	Doplnění závor na přejezdu P6405 v km 68,080 trati Horní Cerekev - Tábor			Označení (S-kód): S632000132
Název části:	Situace stavby			Označení zhotovitele: 213/SOD/20
Název objektu:				Označení části: C.
Název přílohy:	Vzorové řezy			Označení objektu/komplexu:
Kraj: Jihočeský	Katastrální území: Tábor (764701) Měšice u Tábora (693456)	TUDU: 1851 22		Číslo přílohy: 4.
Stupeň dokumentace: DSP	Datum zpracování: 19.10.2021	Formáty: 2 x A4	Měřítko:	Paré: